REGIONE EMILIA ROMAGNA

Regione Emilia-Romagna

PROVINCIA DI RIMINI

Il Funzionario
dott. geol. Massimo Filippini

Piano infraregionale delle attività estrattive

VARIANTE PIAE 2019 (Talamello e Novafeltria)

COMUNE DI NOVAFELTRIA
Località MONTE CETI
UMI SMN003-2

Sezioni Geologiche - Sezioni ragguagliate per il calcolo dei volumi
scala 1:1000

LUGLIO 2019

TAV. **4**

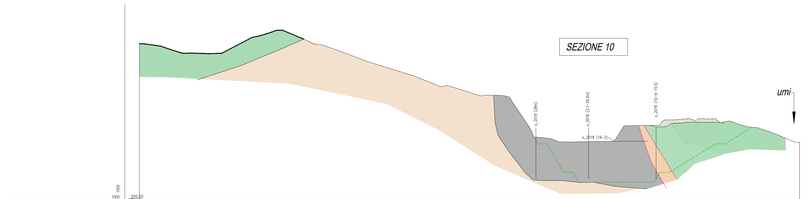

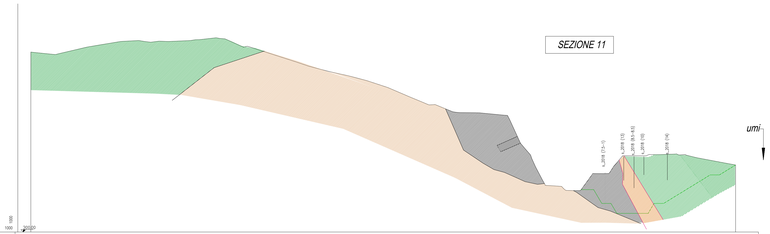

LEGENDA – STRATIGRAFIA

- terreni di riporto / cumuli di materiale
- Argille, sabbie e conglomerati FORMAZIONE DI ACQUAVIVA (Mess. Inf. –Tort. Sup.)
- calcareniti
- calcari, calcareniti e brecce calcaree a fratturazione variabile FORMAZIONE di S. MARINO (Serrav. Inf. – Langhiano)
- Argille varicolori (Eocene Inf. – Cret.Inf.)

LEGENDA PROFILI

- *Profilo terreno attuale*
- *IPOTESI DI SCAVO (PIAE)*

cubatura lecceti

	SUPERFICIE (MQ)		DISTANZA MEDIA (MT)	PARZIALE CUBATURA calcare (MC)	PARZIALE CUBATURA calcareniti (MC)
	calcare	arenaria			
inizio	0,00	0,00			
			30,00	13.875,00	2.295,00
SEZIONE 10	925,00	153,00			
			50,00	31.400,00	10.325,00
SEZIONE 11	331,00	260,00			
			50,00	23.775,00	30.175,00
SEZIONE 12	620,00	947,00			
			50,00	27.400,00	57.675,00
SEZIONE 13	476,00	1.360,00			
			50,00	18.450,00	61.450,00
SEZIONE 14	262,00	1.098,00			
			50,00	6.550,00	27.450,00
SEZIONE 15	0,00				
TOTALE				**121.450,00**	**189.370,00**
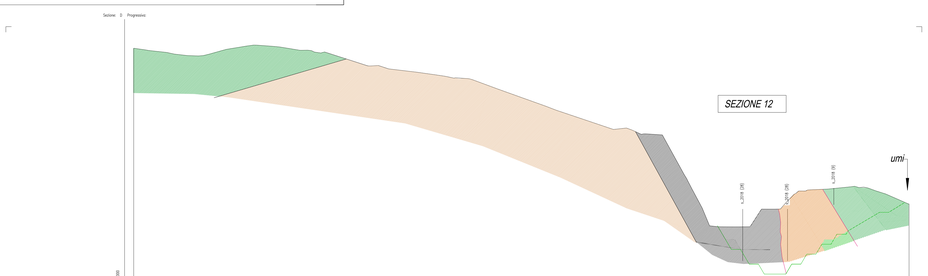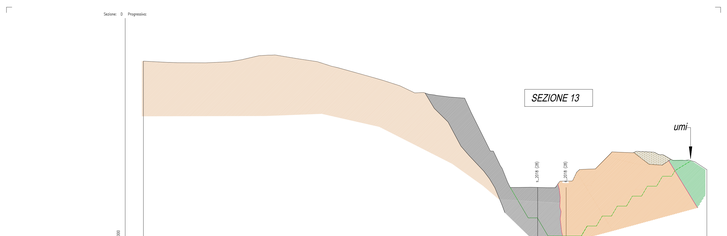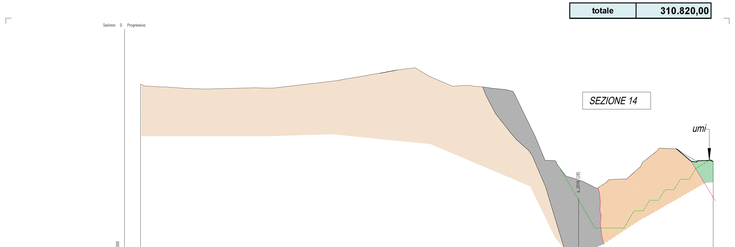
totale	**310.820,00**